








Условные обозначения

- 1  2 граница земельного участка
-  минимальные отступы от границ земельного участка в пределах которого разрешается строительство ОКС
-  зона допустимого размещения объектов капитального строительства (мечеть, в соответствии с проектом планировки территории)
-  зона минимальных расстояний объекта Газопровода отвода (D273 * 8,6 км) ПГСП г. Майкоп и ГРС № 1 (ТП-4-02-475/66) ПГСП ГКС х. Калинин, г. Майкоп
-  санитарно-защитная зона для объектов Газораспределительной станции №1 (ГРС №1) г. Майкопа, "ООО "Газпром трансгаз Краснодар", Республика Адыгея, г. Майкоп, ул. Келермесское шоссе, 18, квартал П-14 (кадастровый номер: 01:08:0502011:10)
-  охранный зона водопровода
-  охранный зона газопровода